

2015 Tyskland Rhen Mosel & lite till

Då var det dags att åka på semester i Tyskland. Vi siktar in oss på Rhen Mosel. Första natten stannade vi i Kalvehave en ställplats vi inte har varit på förut men kommer att besöka fler gånger


Kostnad 120 Kr Inkl allt.

Kordinat:
54 59 44 N 12 9 58 E



Dagen efter åkte vi vidare efter ett stopp i Bordershop tänkte vi åka till Grevens ställplats men insåg att det skulle bli långt så vi åkte till Lübeck ställplats. Regn på kvällen kostnad 9 €

Då var det dags att komma till Rhen och Mosel Kom till Knaus campingpark i Koblenz Det har ändrats en del på campingen sedan vi var där första gången 2008.




2015-07-27/29

Sid 1

Tyskland Rhen Mosel & lite till

Efter Koblenz var det dags att åka vidare. Vi åker efter Mosel ned och stannade på ställplatsen Burgen/Mosel.



Efter stopp vid Moseltal åkte vi vidare till ställplatsen



Efter att vi checkade in var det dags att cykla en runda vid Mosel detta är första gången som vi använder el-cyklar när vi är i Tyskland. Rundan som vi cyklade var ca 3 mil. Några stopp blev det på vägen.




2015-07-30

Sid 2

Tyskland Rhen Mosel & lite till

Nu far vi vidare till Cochem. Ställde oss på campingen. Platsen att stå på fick vi leta upp själva. När det var klart cyklade vi in till stan.

Lite bilder från Cochem Vi gick upp till Reichsburgen och tog bussen ner.



Detta var första dagen som vi klarade oss utan regn. Äntligen har värmen kommit

Tyskland Rhen Mosel & lite till



Vi besökte en Weingut i Eller som berättade och visade bilder från vingården. Leveransen av sekten som serverades på Charles & Dianas bröllop kom härifrån.

Efter besöket i Eller åkte vi vidare mot Zell. Där har vi varit förut och legat på campingen. Denna gången låg vi på ställplatsen vid gångbron över till Zell centrum.



Då var det dags att gå en sväng i Zell. Vi besökte ett museum i Zell där det fanns en del att titta på som handlade om Schwarze Katz.



Tyskland Rhen Mosel & lite till

Denna dagen åkte vi till Traben-Trarbach, ställplatsen låg en bit utanför stan. Vi cyklade in till city gick en runda och tog en öl. Efter besöket i stan cyklade vi tillbaka och satt ute resten av dagen och kvällen



Tyskland Rhen Mosel & lite till

Denna dagen åkte vi till Graach och ställplatsen Sun Park här har vi varit förut

Vi cyklade in till Bernkastel Kues handlade ett par flaskor vin.



I Graach var vi hos en weingut och handlade lite vin efter sedvanlig vinprovning



Senare på kvällen cyklade vi in och åt. på morgonen dagen efter kom brödbilen och man kunde köpa frallor till frukost (Påsen vi fick brödet i har delvis svensk text)



Tyskland Rhen Mosel & lite till

Dagen efter Graach åkte vi vidare mot Neumagen Dhron här har vi varit förut men det är en bra ställplats. Förra gången vi var här regnade det och det var ingen skillnad det regnar idag med.

Neumagen-Dhron har mycket historia från romartiden på eftermiddagen gick vi en runda och tittade på lite minnen från den tiden.



Tyskland Rhen Mosel & lite till

Idag kom vi till Trier.
Ställde oss på ställplatsen Trier Treveris,

Vi cyklade in till city och gjorde ett besök i
Porta Nigra. Efter det var det dags att äta
På vägen hem till husbilen köpte vi ett par
flaskor vin.



Tyskland Rhen Mosel & lite till

Ja det var Mosel för denna gången vi åker tvärs över mot Rhen och Rudesheim.

Blev hälsad välkommen av campingvärderna vi kunde bara åka in och ställa oss. Vi var välkända har ju varit här några gånger.



Varmt var det första kvällen upp till 30 grader satt med öppna dörrar, likadant andra kvällen men det började blåsa så att det blev luftgenomströmning i bilen
Efter två dagar i Rudesheim var det dags att åka vidare

Tyskland Rhen Mosel & lite till

Vi åkte vidare upp efter Rhen mot Koblenz. Detta var vinresan för denna gången. Åkte upp till Greven och ställplatsen där



Vi var och åt på hamnkrogen senare på kvällen satt vi ute ihop med andra svenskar på ställplatsen till kl 24:00 på kvällen



Tyskland Rhen Mosel & lite till

Vi åkte vidare och ställde oss i Fredrichstadt. Gångavstånd från ställplatsen in till stan vi passade på att äta på en restaurang vid torget med uteservering.

Gick en runda och tittade på stan Friedrichstadt – Die Holländerstadt för att det var Holländare som anlade staden på 1600 talet



Tyskland Rhen Mosel & lite till

Då var det dags att åka vidare, Vi tog en sväng till Scandinavian Park och Calles åkte vidare till ställplatsen Maasholm.

Efter lite felkörning i Maasholm kom vi fram till ställplatsen



Detta var vägen som GPS visade till ställplatsen, en tysk talade om för oss att det inte gick att vända han tittade lite extra när jag vänt bilen och körde tillbaka



Tyskland Rhen Mosel & lite till

Det var Tyskland för denna gången vi åkte över gränsen till Danmark och åkte till Ribe vi ställde oss på Storkesøen Ribe ställplats.
Under dagen gick vi in till Ribe och såg oss omkring.



Tyskland Rhen Mosel & lite till

Ja då var det dags att åka hem mot Sverige Först blev det Store Belt bron och sedan blev det stopp i Köpenhamn för att fylla på med en back öl i Bottle Shop, innan bron till Sverige, Vi stannade i Ångelholm en natt.



Det finns säkert mer att titta på men det var inte sista gången vi åkte till Rhen - Mosel eller övriga Tyskland.

Vi har haft tur med vädret det regnade lite första dagarna.
Sammanlagt var vi ute i 17 dagar

Ställplatser vi har legat på

Kalvehave	GPS	54° 59' 44.62" N 12° 9' 58.86" E	Första gången
Lübeck	GPS	53° 53' 42.14" N 10° 42' 38.65" E	Första gången
Koblenz	GPS	50° 21' 58.45" N 7° 36' 13.36" E	Har varit där innan
Burgen Mosel	GPS	50° 12' 15.00" N 7° 22' 53.47" E	Första gången
Cochem Camping	GPS	50° 9' 28.11" N 7° 10' 26.25" E	Första gången
Zell Mosel	GPS	50° 1' 48.58" N 7° 10' 38.52" E	Första gången på ställplatsen
Traben Trabach	GPS	49° 57' 27.32" N 7° 6' 10.11" E	Första gången
Graach	GPS	49° 55' 59.24" N 7° 3' 44.86" E	Har varit där innan
Neumagen Dhron	GPS	49° 51' 4.51" N 6° 53' 33.87" E	Har varit där innan
Trier Treveris	GPS	49° 44' 24.45" N 6° 37' 27.84" E	Första gången
Rüdesheim Camping	GPS	49° 58' 39.95" N 7° 56' 14.85" E	Har varit där innan
Greven	GPS	52° 2' 42.47" N 7° 41' 8.30" E	Första gången
Freidrichstadt	GPS	54° 22' 18.30" N 9° 5' 27.36" E	Första gången
Maasholm	GPS	54° 40' 57.80" N 9° 59' 35.47" E	Första gången
Ribe Storkesøen	GPS	55° 19' 1.23" N 8° 45' 35.88" E	Har varit där innan